

Al contestar cite este número:
Radicado DADEP No. 20253000019921

20253000019921

Bogotá D.C, 2025-02-14
300SGIEP

Bogotá

Doctora
LIZ YADIRA MONROY DELGADO
Subsecretaria de Despacho
CONCEJO DE BOGOTÁ
Dirección: Calle 36 No. 28A 41
Correo electrónico: comisión_tercera@concejobogota.gov.co
Ciudad

CONCEJO DE BOGOTÁ 17-02-2025 12:18:48

2025ER4035 O 1 Fol:1 Anex:1

ORIGEN: DEPARTAMENTO ADMINISTRATIVO DE LA DEFENSORIA DEL ES
DESTINO: COMISION 3ª PERM. DE HACIENDA Y CREDITO PUBLICO/MO
ASUNTO: RESPUESTA A LA PROPOSICIÓN 226 DE 2025
OBS: —

REFERENCIA: Rad. DADEP 20254000031012 de 10/02/2025
Rad. Concejo 2025EE2283 de 10/02/2025

ASUNTO: Proposición No. 226 de 2025, aprobada en Sesión del 06 de febrero de 2025
Tema Gestión de los Fondos de Desarrollo Local.

Respetada doctora Liz, reciba un cordial saludo.

En atención al radicado de la referencia, mediante el cual nos traslada, por competencia, la Proposición No. 226 presentada por los concejales Jesús David Araque, Cristina Calderón, Juan Manuel Díaz, Juan Javier Baena, Ricardo Andrés Correa y Fernando López, de la Bancada del Partido Nuevo Liberalismo, este departamento Administrativo remite respuesta en los siguientes términos:

1.¿Cuál fue la asignación presupuestal por cada localidad para la vigencia 2020,2021, 2022, 2023 y 2024? Sírvasse enviar la información discriminada por año y localidad

2.Sírvasse informar el porcentaje de ejecución presupuestal de los fondos de desarrollo local. Discriminarlo por localidad y año a año desde el 2019 a la fecha, incluyendo la vigencia 2024.

13.¿cuales son las UPL identificadas con más problemáticas en materia de inseguridad, microtráfico identificadas por c/u de los alcaldes locales?

16.Dentro del plan de desarrollo local ¿cuántos recursos tiene destinados para mejorar la seguridad en su localidad? Menciones los programas cuantías detalladas de cada uno

18.¿ cuál ha sido el nivel de ejecución durante los años 2020,2021,2022,2023 y 2024 relacionada al plan de desarrollo local “ Bogotá reverdece y Bogotá camina segura”

19.¿Cuál ha sido la ejecución presupuestal por cada una de las metas en el plan de desarrollo local?

20.¿Dentro de su plan de desarrollo local, especifique cada una de las metas y proyectos cuantas enfocadas en temas de seguridad y espacio público? Sírvasse relacionarlas de forma detallada

En cuanto a los numerales 1, 2, 13, 16, 18, 19 y 20.

Respuesta: corresponde a cada Alcaldía Local brindar respuesta a estos interrogantes en el marco de las competencias asignadas mediante el Acuerdo 257 de 2006.

3.Sírvasse a enviar la información relacionada a los contratos de obra por localidad, relacionados así:

No. de contrato	Localidad	Número de contrato SECOP	Objeto del contrato	Valor del contrato	Modalidad de contratación	Adiciones y suspensiones
-----------------	-----------	--------------------------	---------------------	--------------------	---------------------------	--------------------------

Respuesta: remitimos archivo en excel editable relacionando los contratos de obra con los ítems solicitados.

4. Sírvase informar ¿cuántas ordenes de prestación de servicios -POS se realizaron por localidad para las vigencias 2020, 2021, 2022, 2023, 2024 relacionados así:

Respuesta: se anexa archivo en excel editable con la relación de contratos de prestación de servicios con los ítems solicitados.

5. Sírvase informar la cantidad y el valor de contratos que a la fecha no se han liquidado desde la vigencia 2020 e indique las razones.

Respuesta: a continuación, se detalla la información de los contratos que a la fecha no se han liquidado:

Etiquetas de fila	CANTIDAD DE CONTRATOS	VALOR DE LOS CONTRATOS
2020	1	\$ -
2021	12	\$ 748.002.487
2022	12	\$ 2.413.819.557
2023	11	\$ 1.295.080.488
2024	14	\$ 675.419.431
Total general	50	\$ 5.132.321.963

De acuerdo con el artículo 11 de la ley 1150 de 2007 las liquidaciones de los contratos relacionados se encuentran en términos para realizar la respectiva liquidación, cabe resaltar que como entidad se han implementado planes de mejoramiento y mesas de trabajo para realizar las liquidaciones en los términos establecidos por la ley.

6. Sírvase informar para las vigencias 2020-2023 y 2024 a la fecha ¿ cuánto ha sido el gasto por concepto de pagos de sentencias judiciales? Favor remitir la información discriminada por localidad, año monto.

Respuesta: de acuerdo con el informe de pagos de sentencias judiciales del Sistema de Información de Procesos Judiciales de Bogotá (SIPROJ), para las vigencias 2020-2023, se registraron los siguientes pagos por concepto de sentencias judiciales:

- Proceso No. 2012-00165
 - o Año: 2020
 - o Localidad: Usme
 - o Monto: \$65.835.225,00
- Proceso No. 2015-00730
 - o Año: 2020
 - o Localidad: Santa Fe
 - o Monto: \$18.056.060,00

Total: \$83.891.285,00

Para la vigencia de 2024 hasta la fecha, no se han registrado pagos por concepto de sentencias judiciales por parte del Departamento Administrativo de la Defensoría del Espacio Público.

7. Sírvase informar, ¿cuánto ha sido el rubro designado en el presupuesto para pago de estas sentencias en la vigencia mencionada en las preguntas anteriores, favor remitir la información discriminada por localidad, año y monto.

Respuesta: se adjunta la información del presupuesto asignado para la Defensoría del Espacio Público en el rubro de Sentencias para los años 2020 a 2023 y 2024 a 2025. A título informativo se describe el valor ejecutado en cada año (columna color amarillo).

PRESUPUESTO RUBRO SENTENCIAS DADEP 2020-2023

Año	Valor Presupuesto		Valor Ejecutado
2020	103.891.285		83.891.285
2021	44.259.241		0
2022	0		0
2023	0		0

PRESUPUESTO RUBRO SENTENCIAS DADEP 2024-2025

Año	Valor Presupuesto		Valor Ejecutado
2024	0		0
2025	0		0

8. ¿cuantos convenios y/o contratos con otras entidades públicas o privadas se han realizado en la vigencia 2020-2023 y 2024 sírvase discriminarlo anualmente y por localidad

Respuesta: al respecto nos permitimos indicar en el siguiente cuadro los convenios y/o contratos que se han suscrito con este Departamento.

AÑO	CONVENIOS Y CONTRATOS
2020	72
2021	72
2022	86
2023	75
2024	76

9. ¿cuál ha sido el desempeño frente a la recuperación de espacio público? Especificar Km 2 en cada una de las localidades y georreferenciación

Respuesta: la recuperación, el control y vigilancia del espacio público en cada localidad corresponde a los Alcaldes Locales, no obstante lo anterior, la El Departamento Administrativo De La Defensoría Del Espacio Público en cumplimiento de sus funciones¹, y conforme con los reportes de metas, ha apoyado las diferentes acciones con el propósito de coordinar interinstitucionalmente la defensa del patrimonio inmobiliario Distrital, reportando en el periodo comprendido entre los años 2020 y 2024 la recuperación de 4.236.865 m2 de espacio público, los cuales corresponden, entre otros, a franjas de control ambiental, zonas verdes, vías públicas tanto vehiculares como peatonales, zonas de parqueo público, alamedas, andenes, parques, zonas verdes públicas y humedales.

Revisados los documentos del SEGPLAN2 de la Defensoría del Espacio Público, a continuación, se muestran los metros cuadrados de espacio público restituído y/o restablecido por hechos notorios, restitución voluntaria, actuaciones administrativas, actuaciones policivas, procedimiento judicial año a año desde el 2020 al 2024, registrado en las veinte (20) localidades, así:

Localidad	JUL-DIC 2020	2021	2022	2023	2024
	(HN+RV+A.A. +ZT+ZE)	(HN+RV+A.A. +ZT+ZE)	(HN+RV+A.A.+Z T+ZE+PJ)	(HN+RV+A.A.+Z T+ZE+PJ)	(HN+RV+A.A.+Z T+ZE+PJ)
Usaquén	123	37.349	10.995	13.872	4.321
Chapinero	10.657	9.856	43.092	0	13.815
Santa Fe	0	5.572	31.393	396	25.515
San Cristóbal	0	8.006	6.471	875	5.543
Usme	0	536	28.488	7.064	78
Tunjuelito	0	17.150	33.859	646	1.124
Bosa	27.136	41.472	37.890	20.218	1.058
Kennedy	18.607	80.791	30.247	41.361	18.155
Fontibón	270	69.994	22.363	9.413	0
Engativá	1.967	48.038	2.826.911	15.092	4.397
Suba	20.187	74.075	119.306	56.817	19.598
Barrios Unidos	48	5.152	734	607	0
Teusaquillo	8.331	636	840	19.092	8.786
Los Mártires	8.972	8.709	16.718	0	392
Antonio Nariño	16	5.966	3.307	0	1.275
Puente Aranda	1.531	21.988	9.763	2.530	13
La Candelaria	0	633	1.100	1.495	552
Rafael Uribe Uribe	0	33.694	69.045	3.574	3.470
Ciudad Bolívar	2.200	18.734	22.555	28.949	3.302
Sumapaz	0	0	0	0	0
TOTA M2	100.044	488.351	3.315.077	222.000	111.393

HN: Hechos Notorios, **RV:** Restituciones Voluntarias, **A.A:** Actuaciones Administrativas, **ZT:** Zonas de Transición recuperadas, **ZE:** Zonas Especiales de Seguridad **PJ:** Procedimiento Judicial

Fuente: reporte SEGPLAN / BASE DE DATOS DADEP

Localidad	2020		2021		2022		2023		2024	
	Número	Porcentaje	Número	Porcentaje	Número	Porcentaje	Número	Porcentaje	Número	Porcentaje
Usaquén			2.582	2,0%						
Chapinero	10.542	8,0%	3.852	2,9%	4.950	3,8%				
Santa Fe										
San Cristóbal			6.154	4,7%	1.358	1,0%				
Usme					2.575	2,0%			78	
Tunjuelito			7.993	6,1%	5.286	4,0%				
Bosa	5.509	4,2%	22.354	16,9%	1.729	1,3%	525	0,4%		
Kennedy	2.407	1,8%	16.723	12,7%	10.037	7,6%	8.779	6,7%	529	0,4%
Fontibón			23.235	17,6%	6.135	4,6%				
Engativá			9.784	7,4%						
Suba			13.533	10,3%	2.113	1,6%	473	0,4%		
Barrios Unidos			272	0,2%	160	0,1%				
Teusaquillo										
Los Mártires					1.717	1,3%				
Antonio Nariño			2.913	2,2%	866	0,7%				
Puente Aranda			632	0,5%						
La Candelaria										
Rafael Uribe Uribe			4.107	3,1%	5.821	4,4%	988	0,7%		
Ciudad Bolívar			13.663	10,4%	5.530	4,2%				
Sumapaz										

Fuente: reporte SEGPLAN / BASE DE DATOS DADEP

En cuanto al espacio recuperado, por uso indebido o invasión, cuya existencia puede invocarse sin necesidad de prueba alguna, por ser conocido directamente por cualquiera que se halle capacidad de observarlo. Es así como se logra la restitución de 245.4464 m2 de espacio público en las siguientes localidades y numero de metros restituidos en cada una:

La restitución voluntaria es un procedimiento de defensa persuasiva del Departamento Administrativo De La Defensoría Del Espacio Público que favorece la convivencia de la ciudad y permite de manera concertada, que una comunidad voluntariamente realice la entrega al Distrito de algún espacio público indebidamente ocupado o invadido. La figura de la restitución voluntaria evita que las comunidades sean sancionadas por la afectación del espacio público y contribuye en la disminución de procesos policivos y evita desgastes administrativos. En esta actividad se logró la restitución de 551.265 m5 en las siguientes localidades y numero de metros restituidos en cada una:

Localidad	2020		2021		2022		2023		2024	
	Número	Porcentaje	Número	Porcentaje	Número	Porcentaje	Número	Porcentaje	Número	Porcentaje
Usaquén			9.185	20,1%	10.312	22,6%	10.106		4.132	9,1%
Chapinero			410	0,9%	100	0,2%				
Santa Fe										
San Cristóbal			858	1,9%	4.700	10,3%				
Usme			236	0,5%	25.914	56,8%	6.168			
Tunjuelito							646		1.124	2,5%
Bosa	13.831	30,3%	11.524	25,2%	13.092	28,7%	13.008	28,5%	1.058	2,3%
Kennedy	15.816	9,7%	45.217	27,7%	18.062	11,1%	29.644	18,1%	736	0,5%
Fontibón	90	0,2%	29.854	65,4%		0,0%	1.226	2,7%		0,0%
Engativá	1.263	2,8%	6.466	14,2%	33.317	73,0%	15.092	33,1%	1.338	2,9%
Suba	11.401	25,0%	4.655	10,2%	29.768	65,2%	38.416	84,2%	19.598	42,9%
Barrios Unidos			1.016	2,2%	574	1,3%				
Teusaquillo									50	0,1%
Los Mártires					2.532	5,5%			392	0,9%
Antonio Nariño										
Puente Aranda	1.045	2,3%	3.341	7,3%	2.705	5,9%		0,0%	13	0,0%
La Candelaria										
Rafael Uribe Uribe			2.050	4,5%	63.224	138,5%	2.586		80	
Ciudad Bolívar	2.200	4,8%	981	2,1%	14.692	32,2%	23.354	51,2%	2.067	4,5%
Sumapaz										
	45.646		115.793		218.992		140.246		30.588	

Fuente: reporte SEGPLAN / BASE DE DATOS DADEP

10. ¿Cómo ha sido la articulación con las inspecciones de policía? ¿cuántos casos se han enviado desde cada una de las localidades a las inspecciones de policía correspondientes? ¿cuántos de estos casos han tenido respuesta oportuna?

Respuesta: la Defensoría del Espacio Público es una entidad de carácter técnico que carece de funciones policivas adicionales a las establecidas en los artículos 10 y 17 del Acuerdo 735 de 2019. Su rol se centra en ofrecer asesoría jurídica y técnica, lo que incluye la certificación de la calidad de los predios incorporados en el inventario del patrimonio inmobiliario distrital. Esta asesoría está dirigida a las entidades y autoridades del ámbito local, distrital, nacional y judicial que están involucradas en la recuperación del espacio público, como es el caso de las funciones policivas en cabeza de las Alcaldías Locales, en virtud de lo establecido en el artículo 86 del Decreto 1421 de 1993 modificado por la Ley 2116 de 2021 y el Acuerdo 735 de 2019, en el mismo sentido, con la entrada en vigencia de la Ley 1801 de 2016, dicha atribución recae en los inspectores distritales de policía tramitando procesos o querellas policivas (proceso verbal abreviado art. 223 ibidem) por los comportamientos establecidos en los artículos 77 (Perturbación a la posesión o mera tenencia de bienes inmuebles), 135 (integridad urbanística) o 140 (espacio público) ibidem según sea el caso.

Al ser las querellas policivas del conocimiento y trámite de los inspectores de policía mediante el procedimiento establecido en el artículo 223 ibidem, corresponde a la Dirección para la Gestión Policiva de la Secretaría Distrital de Gobierno, informar y enviar la relación del reparto de los casos y procesos verbales abreviados para trámite de las inspecciones de policía así, como el resultado estado de estos en cada inspección.

Sin perjuicio de lo anterior, es preciso señalar que la Defensoría del Espacio Público a través de su Área de Defensa del Patrimonio Inmobiliario Distrital de la Subdirección de Gestión Inmobiliaria y del Espacio Público mediante el procedimiento de defensa administrativa y su equipo de apoyo a localidades, se encarga de adelantar las acciones dirigidas a la defensa y recuperación de los espacios públicos en la ciudad, trabajando de manera articulada con las alcaldías locales e inspecciones de policía, principalmente solicitando el inicio de procesos verbales abreviados ante las inspecciones de policía y actuando en las querellas previa vinculación en estas por parte de las inspecciones de

policía bien sea como partes o únicamente aportando insumos técnicos para ser tenidos como prueba en los procesos relacionados con espacio público.

Con relación a las querellas iniciadas por esta Defensoría del Espacio Público y de las que tenemos conocimiento que se adelantan en las inspecciones de policía por notificación de audiencias o vinculación en los procesos por parte de los inspectores de policía, se informa que durante la vigencia del 2024 se solicitó el inicio de 15 querellas policivas en aras de la defensa y recuperación de predios incorporados en el patrimonio inmobiliario distrital y administrados por la Defensoría. En igual sentido, se realiza el seguimiento a 1.183 procesos verbales abreviados notificados a la Defensoría por parte de las diferentes inspecciones de policía de la ciudad.

11. ¿Qué acciones se han realizado de forma articulada con otras entidades para la recuperación del espacio público? ¿de qué cuantía han sido estas intervenciones? sírvase relacionarlas por año de vigencia desde el 2020 al 2024

Respuesta: durante la vigencia del 2020 y 2024, a través del proyecto 7838 - Fortalecimiento de la sostenibilidad y defensa del patrimonio inmobiliario distrital y el espacio público a cargo de esta Defensoría en Bogotá D.C. se desarrollaron los siguientes procesos de recuperación del espacio público.

Meta 1 “Realizar el 100% del diseño, formulación y estructuración de la Escuela de espacio público” y la meta 2 “Realizar el 100% de las actividades necesarias para la administración, defensa y recuperación del patrimonio inmobiliario distrital y el espacio público a cargo del DADEP.

Desde la primera meta, la Escuela del Espacio Público inició formalmente desde 2021 a través de la resolución 029 del 29 de enero de 2021, dentro de su contenido programático se generaron dos líneas de trabajo orientadas a la recuperación mediante la revitalización del espacio público. Estas líneas fueron:

- Padrinos del Espacio Público: La Luisita, Teusaquillo; Usme Pueblo; Salitre El Triunfo, Fontibón; Santa Paula, Usaquén.
- Transforma Tu Entorno: Los Libertadores, San Cristóbal y Parque Armenia, Teusaquillo.

La línea de “Transforma tu Entorno” promovía una cultura ciudadana innovadora que tenga como principal meta incrementar la participación de las comunidades en la identificación de desafíos y generación de ideas para mejorar, cuidar y mantener en el tiempo los entornos del Distrito Capital. Transforma Tu Entorno se basó, además, en enfoques urbano – arquitectónicos de carácter social, que permitan un trabajo en conjunto para fomentar nuevas maneras de pensar el espacio público.

La línea “Padrinos del Espacio Público” buscó ser un modelo pedagógico que cambie la manera cómo la ciudadanía se relaciona con los espacios públicos de sus localidades. De esta manera Padrinos del Espacio Público invitará a las comunidades a que apadrinen los entornos de sus barrios, siendo partícipes de su cuidado, preservación y protección, en un trabajo en grupo con la Escuela, el Laboratorio y los Defensores del Espacio Público.

Actualmente, la defensoría desarrolla la línea estratégica “¡A la calle! con la cual combina la pedagogía y la innovación a través de ejercicios participativos y de innovación social, en el que cobra relevancia el rol de los ciudadanos en la sostenibilidad del espacio público. A la fecha se han realizado dos ejercicios demostrativos en el que se han revitalizado 2.685 m2.

Para esta segunda meta se recuperaron mediante la defensa del patrimonio por vigencia los siguientes mts2

- 2020: 100.044,31
- 2021: 493.535,98
- 2022: 3.315.076,90
- 2023: 222.000,00
- 2024: 111.393,15

Total recuperado: 4.242.050,34

Para el desarrollo de esta meta 2 de recuperación, se apropiaron los siguientes recursos, discriminados así:

Año	Total Apropriado
2020	\$ 3.966.444.362
2021	\$ 4.649.020.000
2022	\$ 5.526.521.000
2023	\$ 5.435.068.000
2024	\$ 6.067.764.000
TOTAL	\$ 25.644.817.362

12. ¿qué acciones se han realizado para prevenir la inseguridad en cada una de las localidades? ¿qué estrategias han implementado con la Policía Metropolitana de Bogotá y con la Secretaría de Seguridad?

14. ¿dentro de la estrategia de los frentes de inseguridad cuantos recursos del fondo de desarrollo local se han destinado para fortalecerlos a nivel de camaras, alarmas comunitarias. Etc? Relaciones por vigencia desde el 2020 hasta enero de 2025

En cuanto a los numerales 12 y 14.

Respuesta: en relación con las acciones y estrategias de seguridad corresponde a la Secretaría Distrital de Seguridad Justicia y Convivencia, las Alcaldías Locales y policía Metropolitana brindar respuesta a estos interrogantes, lo anterior en el marco de las funciones asignadas en el Acuerdo 257 de 2006.

15. Dentro del marco de la resolución 315 del 2024 ¿qué espacio público ha recuperado en su localidad, que estuviera siendo afectada por factores de inseguridad, ej: microtráfico?

Respuesta: informamos que la recuperación de espacio público relacionada con temas de inseguridad es una tarea conjunta de las Alcaldías Locales, ellos coordinan operativos de inspección, vigilancia y control junto con las autoridades de Policía. desde la Defensoría del Espacio Público realizamos el acompañamiento y diagnóstico sobre los puntos críticos de la ciudad.

Esta coordinación interinstitucional permite abordar de forma integral los problemas de inseguridad y ocupación indebida en el espacio público, garantizando su protección y el uso adecuado para el beneficio de la comunidad.

Por lo anterior, corresponde a cada Alcaldía Local brindar respuesta a este interrogante en el marco de las competencias asignadas mediante el Acuerdo 257 de 2006

17. ¿que información tiene relacionada con el espacio público en su localidad? ¿Cuántos m2 hay identificados en buen estado, cuantos por mejorar? ¿qué programas implementara para mejorar estos espacios? ¿qué articulación interadministrativa hará y con qué entidades?

Respuesta: como información relacionada del espacio público para la ciudad y sus localidades el Observatorio de Espacio Público ha implementado la batería de indicadores de espacio público que permite la medición, observación y monitoreo del espacio público en la ciudad de Bogotá D.C., en su ámbito urbano y facilita la trazabilidad y análisis de los diferentes componentes que conforman el espacio público en la capital.

La construcción de los indicadores de espacio público fue realizada a partir del análisis espacial de las coberturas geográficas que conforman, de forma directa e indirecta, el espacio público de la ciudad, de acuerdo con lo establecido en el Decreto 1504 de agosto 4 de 1998. Dicha información fue recopilada e incorporada al sistema de información de esta Defensoría validando la consistencia lógica y topológica de la información, así como la proyección geográfica y su cubrimiento en el área de estudio, garantizando la no duplicidad de áreas generadas por los traslapes cartográficos.

Estos indicadores se actualizan de manera bianual para el Distrito Capital y de acuerdo con el documento de Reportes Técnico de Indicadores de Espacio Público a continuación se consolidan los datos del espacio público total por habitante:

ESPACIO PÚBLICO TOTAL (m ² /hab)		
Número	Localidad	2023
01	01 Usaquén	25,18
02	02 Chapinero	29,98
03	03 Santa Fe	50,47
04	04 San Cristóbal	19,55
05	05 Usme	38,32
06	06 Tunjuelito	22,60
07	07 Bosa	14,80
08	08 Kennedy	16,55
09	09 Fontibón	25,39
10	10 Engativá	22,63
11	11 Suba	22,27
12	12 Barrios Unidos	38,36
13	13 Teusaquillo	38,74
14	14 Los Mártires	29,53
15	15 Antonio Nariño	24,37
16	16 Puente Aranda	28,18
17	17 La Candelaria	37,14
18	18 Rafael Uribe	14,45
19	19 Ciudad Bolívar	20,76
	Bogotá	22,95

Fuente: Reportes Técnicos de Indicadores. DADEP. <https://observatorio.dadep.gov.co/contenido/reporte-tecnico-de-indicadores-de-espacio-publico-2023-0>

A continuación, se consolidan los datos del espacio público efectivo por habitante:

ESPACIO PÚBLICO EFECTIVO (m ² /hab)		
Número	Localidad	2023
01	01 Usaquén	3,74
02	02 Chapinero	4,21
03	03 Santa Fe	30,83
04	04 San Cristóbal	3,38
05	05 Usme	4,23
06	06 Tunjuelito	5,40
07	07 Bosa	1,99
08	08 Kennedy	4,03
09	09 Fontibón	3,74
10	10 Engativá	7,70
11	11 Suba	3,92
12	12 Barrios Unidos	12,23

13	13 Teusaquillo	11,02
14	14 Los Mártires	2,65
15	15 Antonio Nariño	3,54
16	16 Puente Aranda	4,80
17	17 La Candelaria	5,45
18	18 Rafael Uribe	3,15
19	19 Ciudad Bolívar	3,82
	Bogotá	4,8

Fuente: Reportes Técnicos de Indicadores. DADEP.

<https://observatorio.dadep.gov.co/contenido/reporte-tecnico-de-indicadores-de-espacio-publico-2023-0>

En cuanto a las estrategias para mejorar el espacio público este Departamento Administrativo ha implementado los siguientes programas:

Aulas al aire

Promueve la noción de espacio público y cultura ciudadana en armonía con el medio ambiente por medio de experiencias y actividades lúdico-pedagógicas al aire libre, para que a través de la experiencia y el contacto directo con diferentes tipos de espacio público se aprenda a identificar el mobiliario, la señalización y los actores viales. Todo ello, con el fin de fomentar el adecuado uso, goce y disfrute efectivo en el espacio público para niños, niñas y adolescentes, así como la construcción de ciudadanía aplicando la inteligencia emocional en la edad temprana de desarrollo.

Este programa va dirigido a niños, niñas y adolescentes que se encuentran en los contextos de escolarización formal.

Desde el 2022 a la fecha, el programa ha logrado impactar 15 localidades como lo son: Barrios unidos, Bosa, Ciudad Bolívar, Engativá, Kennedy, Mártires, Puente Aranda, Santa Fe, Suba, Teusaquillo, Usaquén, Usme y Chapinero.

El presente programa es uno de los más visibles de la Escuela de espacio público, es por ello por lo que de manera constante se reciben múltiples solicitudes por parte de colegios y jardines sociales.

Desde la puesta en marcha de este programa, hemos logrado abordar a la comunidad educativa (docentes, directivos y estudiantes) de las diferentes localidades de la ciudad, impactando alrededor de 2000 niños, niñas y adolescentes.

Feria de Servicios

Incentivar a la ciudadanía la promoción de acciones de revitalización, recuperación y generación de escenarios para la participación ciudadana y formación en conocimientos del espacio público, desde entornos cotidianos que fortalezcan el sentido de pertenencia y apropiación de este. Para ello, plantea por medio de actividades que favorezcan el intercambio de saberes y necesidades comunitarios, las transformaciones espaciales, sociales, económicas, ambientales y culturales en la ciudad, ejecutadas en una jornada de activación.

Desde el 2021 a la fecha, el programa ha logrado impactar a las localidades de San Cristóbal, Puente Aranda, Teusaquillo, Kennedy, Tunjuelito, Santa Fe, Ciudad Bolívar, Usaquén.

Las acciones en mención lograron la participación de más de 85 ciudadanos.

Mi Espacio Mi bici

Sensibilizar y apropiar a la ciudadanía, en el buen uso de la bicicleta en los espacios públicos, creando un sentido de pertenencia, autocuidado e inteligencia emocional, por medio de diferentes expresiones y manifestaciones ciudadanas enfocadas en el uso adecuado de la bicicleta en el espacio público como herramienta de transformación e inclusión. Ciudadanía en general.

El programa Mi espacio, Mi bici, desde el año 2020 a corte de 2024, logró la participación de 200 bici-usuarios y ciudadanía en general, Recorrido en el parque de los Hippies año 2020, Plaza de Bolívar, monumento de La Pola, Espacio de Memoria, Carrera 7ma, La Rebeca, Parque Bicentenario año 2021, bici recorrido localidad de Kennedy año 2022, y bici recorrido localidad de Ciudad Bolívar 2023, bici recorrido localidad de Teusaquillo conmemoración día mundial del medio ambiente 2024 y bici recorrido localidad de Bosa mes del Espacio Público 2024.

2. Convenios o alianzas con Universidades

- La Universidad Piloto ha sido un aliado clave para la creación de proyectos y cartillas, en ese sentido, se propone articular acciones de diseño y ejecución con los y las estudiantes para el cumplimiento de la meta que determina realizar 20 ejercicios demostrativos en el espacio público. Así, se puede involucrar a la comunidad estudiantil y académica en las acciones para dar cumplimiento a las metas PDD.
- La Universidad América propone articular los módulos creados en construcción por parte de ese Departamento Administrativo, para que sean certificados tanto por la entidad como la Universidad. Así mismo, se puede crear uno nuevo que integre temáticas como urbanismo, espacio público y ciencias sociales.
- En este momento la Escuela se encuentra apoyando el concurso “ideó polis” liderado por la Universidad del Rosario en articulación con la Sociedad de Mejoras y Ornato
- La Universidad Jorge Tadeo Lozano ha sido clave para diseñar y ejecutar talleres pedagógicos enfocados en la apropiación y cuidado del espacio público, utilizando herramientas lúdicas y educativas como maquetas, juegos de rol, y visitas a espacios públicos intervenidos. Campañas comunitarias: Promover campañas de sensibilización en colaboración con los y las estudiantes de la Universidad, que integren arte urbano y actividades participativas como el muralismo, para mejorar la percepción y el cuidado del espacio público.
- La Universidad Militar Nueva Granada se desarrolló un convenio para el desarrollo de actividades de investigación sobre el acceso al espacio público a poblaciones vulnerables (mujeres, personas con discapacidad, niñez y personas mayores), así como un proceso de acompañamiento desde el Consultorio Jurídico a temas relacionados con los operativos que apoya la Defensoría del Espacio Público

21 ¿Especifique si dentro de su contratación tiene contratista con más de 1 contrato suscrito con el distrito? Sírvase racionalarlos en un formato Excel, con número de contrato, cuantía y vigencia de los contratos. Para los años 2022, 2021, 2023, 2024 y lo corrido de este año.

Respuesta: al respecto anexamos base en archivo Excel editable con la relación de los contratistas que tuvieron o tienen más de un contrato de prestación de servicios con el Distrito Capital, en el periodo comprendido entre los años 2020 a 2025 indicando el número de contrato, cuantía y vigencia.

Atentamente,

BASTIDAS
UBATE DORA
LUCIA



Firmado digitalmente por
BASTIDAS UBATE DORA
LUCIA
Fecha: 2025.02.17 08:20:12
-05'00'


LUCÍA BASTIDAS UBATÉ

Directora

Departamento Administrativo de la Defensoría del Espacio Público

Anexos: Archivo Excel relación de contratos de obra (Peso 11KB)
Archivo Excel de contratos de Prestación de Servicios 2020-2024 (Peso 114 KB)
Archivo Excel Relación contratistas con otros contratos (Peso 114 KB)
Archivo Excel Relación de Contratistas con otros contratos (Peso 355 KB)

Proyecto: Mariela Gordillo Castro – Profesional Universitario OJMG
Deivy Yamith Bejarano – Contratista 
Geovanni Andrés Cárdenas- Jefe Oficina Jurídica 

Revisó: Kelly Johanna Guiza- Contratista SGIEP 



DEPARTAMENTO ADMINISTRATIVO DE LA
DEFENSORÍA DEL ESPACIO PÚBLICO

Claudia Calderón – Abogada Contratista SGIEP

María Alejandra Vargas- Asesora (E) SGIEP

Edgar Duarte Quiroga– Subdirector SGIEP

Nury Luz Peralta Cardoso – Asesora Despacho
Febrero de 2025

Fecha:

